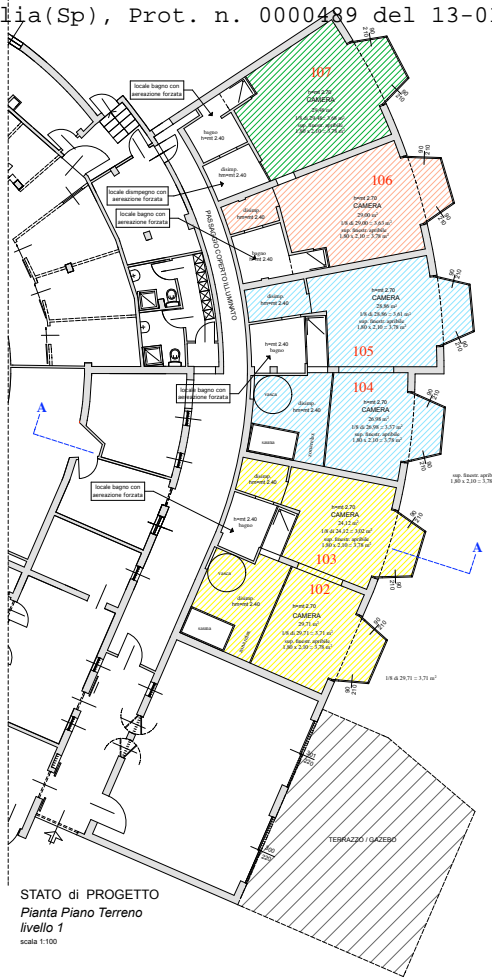


STATO APPROVATO
Pianta Piano Terreno
livello 1
scala 1:100



superficie non oggetto di intervento

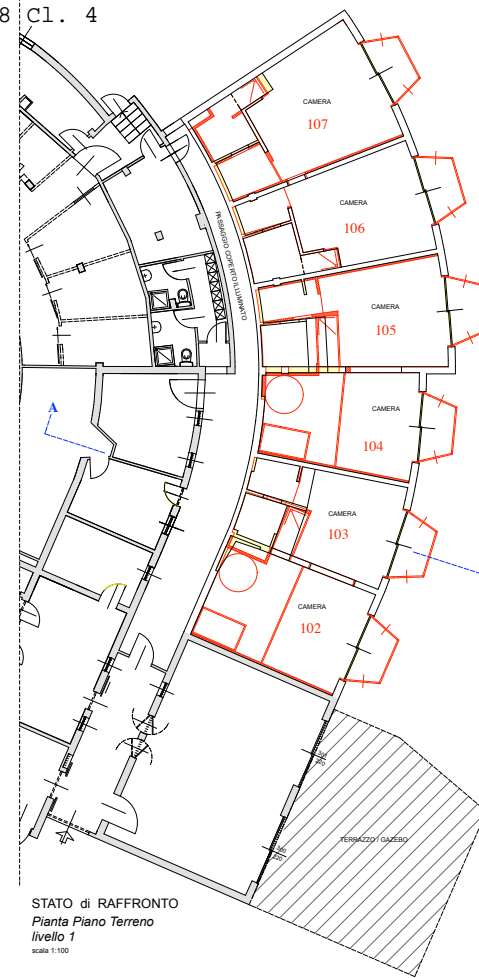
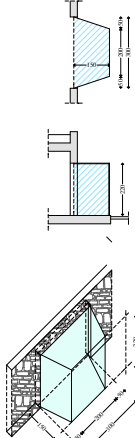


STATO di PROGETTO
Pianta Piano Terreno
livello 1
scala 1:100

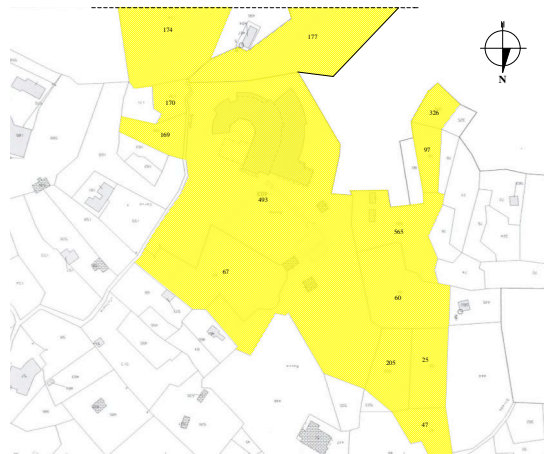


superficie non oggetto di intervento

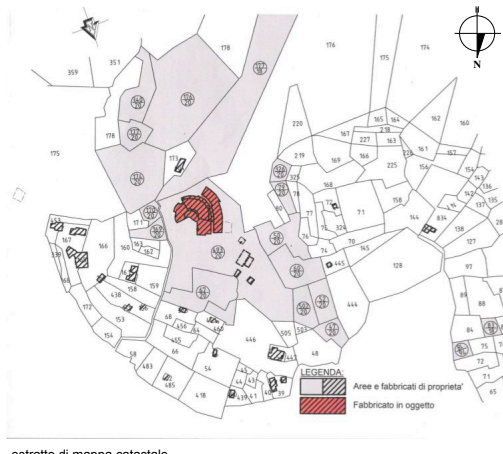
calcolo superficie e volume in ampliamenti di un bovindo
 superficie (3,00 + 2,00) / 2 x 1,50 = 3,75 mq
 superficie totale 3,75 mq x 6 = 22,50 mq
 volume 3,75 mq x 2,20 mt = 8,25 mc
 volume totale 8,25 mc x n° 6 = 49,50 mc



STATO di RAFFRONTO
Pianta Piano Terreno
livello 1
scala 1:100



estratto di mappa catastale
scala 1:10000



estratto di mappa catastale
scala 1:20000



vista aerea facciata ovest stato attuale



vista aerea facciata ovest con inseriti i nuovi infissi - rendering

COMUNE DI AMEGLIA
Provincia della Spezia
 modifiche ad alcune aperture esterne e modeste modifiche interne delle camere del piano terra di struttura alberghiera

proprietari: Golfo dei Poeti Relais srl
 Il tecnico: Geom. Filippo Lorenzini
 Progettista: Arch. Enea Nannini

STATO APPROVATO - DI PROGETTO - DI RAFFRONTO

piante - PIANO TERRA 1 livello


 1
 FAVOLA

dicembre 2020